



ΕΛΛΗΝΙΚΗ ΔΗΜΟΚΡΑΤΙΑ
ΠΕΡΙΦΕΡΕΙΑ ΔΥΤΙΚΗΣ ΕΛΛΑΔΑΣ
Γραφείο Προέδρου Επιτροπής Περιβάλλοντος
& Φυσικών Πόρων Περιφερειακού
Συμβουλίου Δυτικής Ελλάδας
Ταχ. Δ/ση: ΝΕΟ Πατρών-Αθηνών 32
264 41 Πάτρα
Πληροφορίες: Καρακωνσταντή Μαρία-Ηλίζα
Τηλέφωνο: 2613 613517-8
e-mail: dd.tso@pde.gov.gr

Αριθ.Αποφ. 52/2023

ΑΠΟΣΠΑΣΜΑ ΠΡΑΚΤΙΚΟΥ 6

6^η ΤΑΚΤΙΚΗ ΣΥΝΕΔΡΙΑΣΗ ΤΗΣ ΕΠΙΤΡΟΠΗΣ ΠΕΡΙΒΑΛΛΟΝΤΟΣ & ΦΥΣΙΚΩΝ ΠΟΡΩΝ

ΠΕΡΙΦΕΡΕΙΑΚΟΥ ΣΥΜΒΟΥΛΙΟΥ ΔΥΤΙΚΗΣ ΕΛΛΑΔΑΣ

Στην Πάτρα σήμερα, την 28^η Νοεμβρίου 2023 ημέρα Τρίτη και ώρα 10.30 στην αίθουσα συνεδριάσεων του Περιφερειακού Συμβουλίου στο ισόγειο του κτιρίου της Περιφέρειας Δυτικής Ελλάδας (Ν.Ε.Ο. Πατρών – Αθηνών 32 & Αμερικής) πραγματοποιήθηκε τακτική συνεδρίαση της Επιτροπής Περιβάλλοντος & Φυσικών Πόρων Περιφερειακού Συμβουλίου Δυτικής Ελλάδας, ύστερα από την υπ' αριθμ. πρωτ.: οικ./ΠΔΕ/ΕΠΦΠΣΔΕ/383361/260/24-11-2023 πρόσκληση του Προέδρου της, η οποία εκδόθηκε νομότυπα και δόθηκε σε όλα τα τακτικά και τα αναπληρωματικά μέλη της Επιτροπής. Στην συνεδρίαση συμμετείχαν επί του συνόλου δέκα τριών (13) μελών τα παρακάτω μέλη:

1. Δημητρογιάννης Λάμπρος - Πρόεδρος της Επιτροπής
2. Χαλιμούδρα Αγγελική - Αντιπρόεδρος της Επιτροπής
3. Κοντογιάννης Γεώργιος - τακτικό μέλος της Επιτροπής
4. Σακελλαρόπουλος Παναγιώτης - τακτικό μέλος της Επιτροπής
5. Νικολακόπουλος Δημήτριος - τακτικό μέλος της Επιτροπής
6. Κόντης Κωνσταντίνος - τακτικό μέλος της Επιτροπής
7. Κωστακόπουλος Χρήστος - τακτικό μέλος της Επιτροπής
8. Μωραϊτης Νικόλαος - τακτικό μέλος της Επιτροπής
9. Κούστας Κωνσταντίνος - τακτικό μέλος της Επιτροπής

Στη συνεδρίαση δεν συμμετείχαν καίτοι προσκλήθηκαν τα τακτικά μέλη της Επιτροπής κ.κ. Γούδας Μιχαήλ, Γεωργακοπούλου - Μπάστα Δήμητρα, Μπαλαμπάνης Νικόλαος και Δριβίλας Δημήτριος.

Χρέη γραμματέων άσκησαν η Μαρία - Ηλίζα Καρακωνσταντή και η Τσούμα Βασιλική, υπάλληλοι της Περιφέρειας Δυτικής Ελλάδας, σύμφωνα με την υπ' αριθμ. πρωτ.: 235306/4008/16-09-2020 (ΑΔΑ: 9ΠΛ17Λ6-ΒΨΞ) απόφαση του Περιφερειάρχη Δυτικής Ελλάδας.

Αφού διαπιστώθηκε η νόμιμη απαρτία ο Πρόεδρος κήρυξε την έναρξη της συνεδρίασης.

Ακολούθως ο Πρόεδρος έθεσε προς συζήτηση το **7^ο θέμα ημερήσιας διάταξης** με τίτλο: «Γνωμοδότηση επί της Μελέτης Περιβαλλοντικών Επιπτώσεων για την περιβαλλοντική αδειοδότηση υφιστάμενης μονάδας ιχθυοκαλλιέργειας στη θέση «Δαφνιάς», Δήμου Ακτίου – Βόνιτσας, Π.Ε. Αιτωλοακαρνανίας (ΠΕΤ 2106560820)».

Ο Πρόεδρος της Επιτροπής προκειμένου να ενημερώσει τα μέλη της επιτροπής παρέθεσε το υπ' αριθμ. πρωτ.: **ΠΔΕ/ΔΠΧΣ/254310/4475/21-11-2023** έγγραφο με τις απόψεις της Δ/σης Περιβάλλοντος και Χωρικού Σχεδιασμού της Π.Δ.Ε., το οποίο αναφέρει αναλυτικά τα κάτωθι:

Έχοντας υπόψη:

Η Μελέτη αφορά στην Έγκριση νέων Περιβαλλοντικών Όρων για τη δημιουργία ενιαίας πλωτής μονάδας εντατικής εκτροφής θαλάσσιων μεσογειακών ιχθύων στη θέση «Δαφνιάς», δυναμικότητας 100 τόνων, του φορέα «ΑΝΔΡΟΜΕΔΑ Α.Ε.», μετά από μετατόπιση και εκσυγχρονισμό της, και η από κοινού θεώρησή της με συνοδές υποδομές καθώς και χερσαίες υποστηρικτικές εγκαταστάσεις, στο πλαίσιο του Ν.4282/2014 (ΦΕΚ 182 Α'/29.8.2014), της ισχύουσας δασικής νομοθεσίας και του «Ειδικού Πλαισίου Χωροταξικού Σχεδιασμού και Αειφόρου Ανάπτυξης για τις Υδατοκαλλιέργειες» (Ε.Π.Χ.Σ.Α.Α.Υ. - υπ' αριθμ. ΚΥΑ 31722/2011 - ΦΕΚ 2505 Β'/2011).

Η ενιαία περιβαλλοντική θεώρηση του έργου και η ενιαία αδειοδότησή του όπως ζητείται στην παρούσα Μελέτη, συνιστά ταυτόχρονα, αίτημα ανανέωσης και τροποποίησης των περιβαλλοντικών όρων λειτουργίας της πλωτής μονάδας, που έχουν τεθεί με την υπ'αρ. 690/43908/10-8-2016 Απόφαση παράτασης της χρονικής ισχύος της υπ'αρ. 4194/68246/24-8-2011 Α.Ε.Π.Ο., η οποία έχει ισχύ έως 23-8-2021, καθώς και την ενσωμάτωση της έγκρισης επέμβασης (βάσει της ισχύουσας Δασικής Νομοθεσίας) στην Α.Ε.Π.Ο. που θα εκδοθεί, αναφορικά με τις εγκαταστάσεις του φορέα επί χερσαίας έκτασης 4 στρεμμάτων, που υπάγεται στη Δασική Νομοθεσία. Το αρχικό αίτημα ανανέωσης υποβλήθηκε εμπρόθεσμα σύμφωνα με την κείμενη νομοθεσία και τα εν συνεχεία συμπληρωματικά αιτήματα, περιλαμβανομένου και του παρόντος, υποβλήθηκαν σε συνέχεια του αρχικού πρωτοκόλλου.

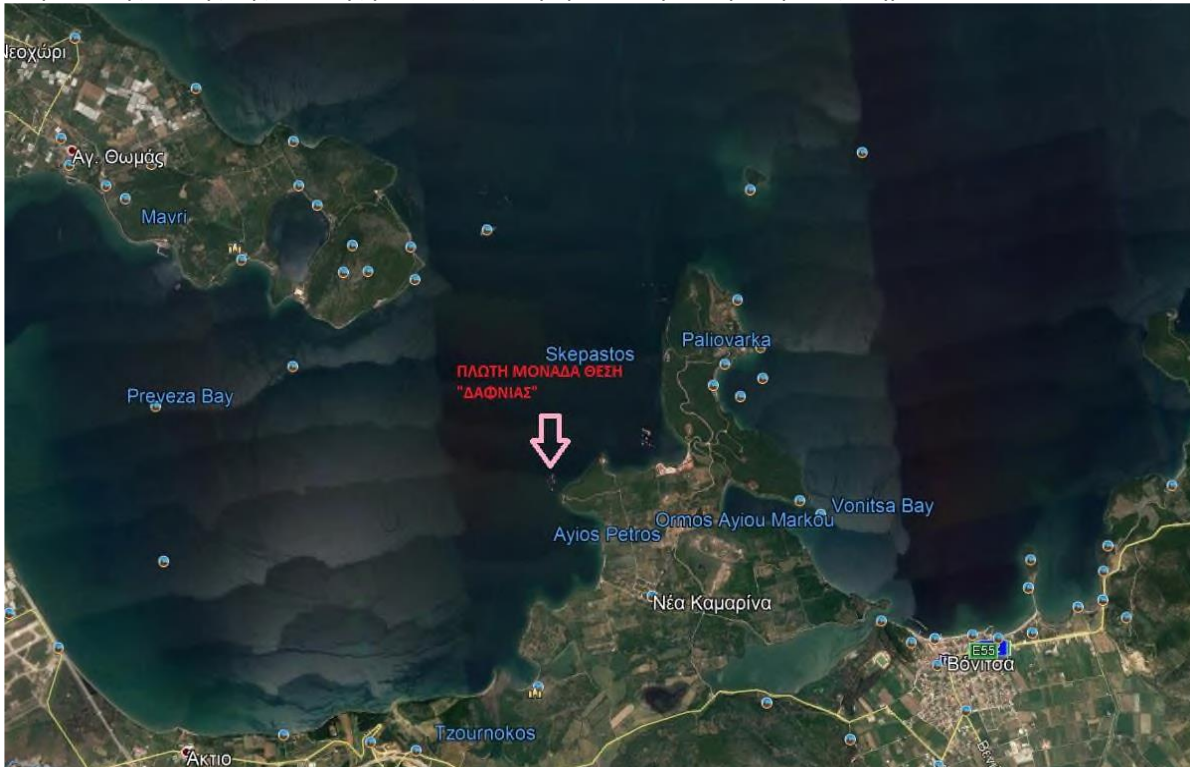
Με βάση τα ανωτέρω, η ΜΠΕ αφορά το έργο «Μονάδα ιχθυοκαλλιέργειας θαλάσσιων μεσογειακών ιχθύων, συνολικής δυναμικότητας 100 τόνων ετησίως – συγκεκριμένα 40 τόνους τσιπούρα, 40 τόνους λαβράκι και 20 τόνους μυτάκι- που βρίσκεται εγκατεστημένη σε θαλάσσια έκταση 15 στρεμμάτων στη θέση «Δαφνιάς», Δήμου Ακτίου – Βόνιτσας, Ν. Αιτ/νίας, ιδιοκτησίας της εταιρείας "ΑΝΔΡΟΜΕΔΑ Α.Ε."», όπως αυτή έχει αδειοδοτηθεί περιβαλλοντικά, με την αρ. 690/43908/10-8-2016 Απόφαση παράταση της χρονικής ισχύος της αρ. 4194/68246/24-8-2011 ΑΕΠΟ, ως προς:

- i.τη συνέχιση της λειτουργίας πλωτής μονάδας στη θέση «Δαφνιάς» Δήμου Ακτίου - Βόνιτσας, Περιφερειακής Ενότητας Αιτωλοακαρνανίας, Περιφέρειας Δυτικής Ελλάδας, σε συνολική θαλάσσια έκταση 15 στρεμμάτων, δυναμικότητας 100 τόνων θαλάσσιων μεσογειακών ιχθύων ετησίως, με το σύστημα των πλωτών ιχθυοκλωβών, με ανανέωση των περιβαλλοντικών όρων της, μετά και από τη μετατόπιση και τον εκσυγχρονισμό της (αλλαγή των πλωτών εγκαταστάσεων), καθώς και*
- ii.την ενιαία περιβαλλοντική αδειοδότηση της πλωτής μονάδας:*

α) με συνοδές υποδομές επί αιγιαλού και παραλίας (τσιμεντένια προβλήτα, 100,87τ.μ. εντός αιγιαλού και 2,16τ.μ. εντός παραλίας, απόληξη οδού πρόσβασης προς την προβλήτα – τσιμεντοστρωμένη οδός 511,59τ.μ. (εκ των οποίων 377,55τ.μ. εντός δασικής έκτασης, 55,02τ.μ. εντός αιγιαλού και 79,02τ.μ. εντός παραλίας), διαμορφωμένη έκταση 563,51τ.μ. εντός παραλίας), καθώς και

β) με λοιπές χερσαίες εγκαταστάσεις για τη υποστήριξη της πλωτής μονάδας, εντός δημόσιας δασικής χερσαίας έκτασης 4 στρ.,

πλησίον της θέσης της πλωτής μονάδας του φορέα, στη θέση Δαφνιάς, Δήμου Ακτίου - Βόνιτσας.



Εικόνα 1 : Θέση πλωτής μονάδας

Η χερσαία υποστήριξη της μονάδας θα γίνεται από τις εγκαταστάσεις υποστήριξης της εταιρείας στη θέση «Πλατανιάς» του Δ. Ακτίου-Βόνιτσας, όπου ο φορέας διαθέτει σε ιδιόκτητη χερσαία έκταση, συσκευαστήριο – νωπών αλιευμάτων και χερσαίες εγκαταστάσεις υποστήριξης (μεταξύ αυτών και πλυντήριο διχτυών), καθώς και i) από τον υφιστάμενο Ιχθυογεννητικό Σταθμό του φορέα στη θέση «Παλιόβαρκα», Δήμου Ακτίου - Βόνιτσας, Περιφερειακής Ενότητας Αιτ/νίας, σε χερσαία έκταση 43.632,99τ.μ., δυναμικότητας 75.000.000 ιχθυδίων, ii) εγκαταστάσεις επί μισθωμένης δημόσιας δασικής έκτασης εμβαδού 16.571,84τ.μ. πλησίον του Ιχθυογεννητικού Σταθμού και iii) εγκαταστάσεις υποστήριξης επί προς παραχώρηση δημόσιας δασικής έκτασης εμβαδού 4.479,22τ.μ. Στις ανωτέρω αναφερόμενες εκτάσεις θα υπάρχουν υποστηρικτικές εγκαταστάσεις που θα αφορούν φύλαξη απορριμμάτων, ανακυκλώσιμων συσκευασιών και υλικών, ζωικών υποπροϊόντων, αποθήκευση ιχθυοτροφών, εφοδίων και εξοπλισμού που αφορούν την υποστήριξη μονάδων ιχθυοκαλλιέργειας του φορέα που λειτουργούν στην ευρύτερη περιοχή της Π.Ε. Αιτ/νίας και της Π.Ε. Πρέβεζας. Διευκρινίζεται ωστόσο ότι η περιβαλλοντική αδειοδότηση των ανωτέρω αναφερόμενων εγκαταστάσεων θα αποτελέσει αντικείμενο νέου φακέλου μελέτης που θα αφορά την αδειοδότηση του Ιχθυογεννητικού Σταθμού στην θέση «Παλιόβαρκα».

Συνοπτική περιγραφή υφιστάμενου (αδειοδοτημένου) έργου

Σύμφωνα με το σχεδιασμό της υφιστάμενης πλωτής μονάδας, 15 στρεμμάτων, για την παραγωγή των 100 τόνων θαλάσσιων μεσογειακών ιχθύων οι εγκαταστάσεις που χρησιμοποιούνται είναι:

Κλωβοί παραγωγής

- 17 πλαστικοί κυκλικοί ιχθυοκλωβοί, περιμέτρου $\Pi = 40m$ και εσωτερικής διαμέτρου $\Delta = 12,7m$.

Κλωβοί διαχείρισης

- 2 πλαστικοί κυκλικοί ιχθυοκλωβοί, περιμέτρου $\Pi = 40m$ και εσωτερικής διαμέτρου $\Delta = 12,7m$.

Μία Πλωτή αγκυροβολημένη εξέδρα εργασίας 20m x 20m με οικίσκο 8m x 3m και

Μια πλωτή αυτοκινούμενη εξέδρα 10m X 5m.

Η συνολική επιφάνεια είναι 3.365 τ.μ., με την ωφέλιμη επιφάνεια να ανέρχεται στα 1.922 τ.μ. ενώ ο ωφέλιμος κυβισμός είναι 15.368 κ.μ.

Συνοπτική περιγραφή προτεινόμενου (υπό αδειοδότηση) έργου

Α. ΠΛΩΤΗ ΜΟΝΑΔΑ

Οι πλωτές εγκαταστάσεις που θα χρησιμοποιούνται είναι:

Κλωβοί παραγωγής

- 5 κυκλικοί κλωβοί, περιμέτρου $P=60m$ και εσωτερικής διαμέτρου $\Delta = 19,1m$.

Κλωβοί διαχείρισης

- 1 κυκλικός κλωβός, περιμέτρου $P=60m$ και εσωτερικής διαμέτρου $\Delta = 19,1m$.

Οι κλωβοί αυτοί έχουν σκοπό να διευκολύνουν τη διαχείριση της πλωτής μονάδας, δεν χρησιμοποιούνται στην παραγωγική διαδικασία της μονάδας και δεν υπολογίζονται στον συνολικό κυβισμό. Η συνολική τους επιφάνεια θα είναι 1.980 τ.μ., με την ωφέλιμη επιφάνεια να ανέρχεται στα 1.430 τ.μ. ενώ ο ωφέλιμος κυβισμός είναι 14.320 κ.μ.

Διευκρινίζεται ότι η προτεινόμενη θέση εγκατάστασης απέχει 65,84μ. από την αδειοδοτημένη θέση της μονάδας.

Υφιστάμενες υποδομές

Εντός ζώνης αιγιαλού και παραλίας, πλησίον της θέσης λειτουργίας της πλωτής μονάδας, περιλαμβάνονται οι κατωτέρω υφιστάμενες υποδομές, ήτοι :

1. Προβλήτα από τσιμέντο, επί αιγιαλού και παραλίας, συνολικού εμβαδού 103,03 τ.μ. εκ των οποίων 100,87 τ.μ. εντός αιγιαλού και 2,16 τ.μ. εντός παραλίας. Η προβλήτα χρησιμοποιείται για την πρόσβαση του φορέα από και προς την πλωτή μονάδα, για τη χρήση της από το προσωπικό καθώς και για τη μεταφορά του ζωικού κεφαλαίου, υλικών και εφοδίων. Η προβλήτα αποτελεί συνοδό έργο της πλωτής μονάδας, κατά την έννοια του Άρθρου 4, παρ. 2 της υπ'αρ. 31722/4-11-2011 (ΦΕΚ 2505 Β'/2011).

Στο χώρο της προβλήτας έχει πραγματοποιηθεί διαμόρφωση προκειμένου να διευκολύνεται η κίνηση των οχημάτων και του προσωπικού, για τη διεξαγωγή των αναγκαίων μετακινήσεων καθημερινά, με σκοπό την εξυπηρέτηση της λειτουργίας της μονάδας, συγκεκριμένα όσον αφορά το τάισμα του ιχθυοπληθυσμού και την εξυπηρέτηση των δυτών ως προς τον εξοπλισμό τους.

2. Απόληξη οδού πρόσβασης προς την προβλήτα – τσιμεντοστρωμένη οδός εμβαδού 511,59 τ.μ.: πρόκειται για αγροτική οδό η οποία συνδέει την δασική έκταση των 4 στρεμμάτων με τις συνοδές εγκαταστάσεις επί αιγιαλού και παραλίας. Έχει συνολικό εμβαδόν 511,59 τ.μ., εκ των οποίων 377,55 τ.μ. εντός δασικής έκτασης 4 στρεμμάτων, 55,02 τ.μ. εντός αιγιαλού και 79,02 τ.μ. εντός παραλίας. Η οδός αυτή χρησιμοποιείται για την πρόσβαση του φορέα από και προς την προβλήτα και τις χερσαίες υποστηρικτικές εγκαταστάσεις εντός της δασικής έκτασης, για τη χρήση της από το προσωπικό και για τη μεταφορά απαραίτητων υλικών και εφοδίων. Η απόληξη της οδού επί αιγιαλού και παραλίας αποτελεί συνοδό έργο της πλωτής μονάδας, κατά την έννοια του άρ. 4, παρ. 2 της υπ'αρ. 31722/4-11-2011 (ΦΕΚ 2505 Β'/2011).

3. Διαμορφωμένη έκταση επί ζώνη παραλίας, εμβαδού 563,51 τ.μ.: πρόκειται για διαμορφωμένη έκταση εντός ζώνης παραλίας, που διευκολύνει την πρόσβαση στην προβλήτα καθώς και την κίνηση τροχοφόρων οχημάτων που εξυπηρετούν την λειτουργία της μονάδας.

Χερσαίες Υποστηρικτικές εγκαταστάσεις

Οι χερσαίες υποστηρικτικές εγκαταστάσεις του φορέα βρίσκονται εντός χερσαίας έκτασης 4 στρ. στη θέση «Δαφνιάς», Δήμου Ακτίου – Βόνιτσας, πλησίον της θέσης της πλωτής μονάδας, η οποία υπάγεται στη δασική νομοθεσία. Οι εγκαταστάσεις εντός της έκτασης περιλαμβάνουν:

- *isobox* διαστάσεων 6,1m x 2,6m, εμβαδού 15,86 τ.μ., για την εξυπηρέτηση των εργασιών του ιχθυολόγου της μονάδας και τη στέγαση του συστήματος ασφαλείας της πλωτής μονάδας.
- κοντέινερ διαστάσεων 6,7m x 2,44m, εμβαδού 16,348 τ.μ., όπου φυλάσσονται καύσιμα απαραίτητα για την κίνηση των πλωτών μέσων της μονάδας,
- ένα κοντέινερ-όχημα διαστάσεων 5,8m x 2,08m, εμβαδού 12,064 τ.μ., το οποίο χρησιμοποιείται μόνο για την τοποθέτηση του εξοπλισμού των δυτών, καθώς και

➤ έναν οικίσκο διαστάσεων 3,1m x 3,1m, εμβαδού 9,61 τ.μ. που στεγάζει τους ηλεκτρολογικούς πίνακες για την τροφοδότηση των εγκαταστάσεων με ηλεκτρικό ρεύμα.

Πρώτες ύλες – Τελικά Προϊόντα

Οι πρώτες ύλες που χρησιμοποιούνται στην παραγωγική διαδικασία της πλωτής μονάδας για την εκτροφή 100 τόνων θαλάσσιων μεσογειακών ιχθύων είναι:

(α) προμήθεια σε ιχθύδια (μέσου βάρους 2 gr) και συγκεκριμένα 322.500 ιχθύδια θαλάσσιων μεσογειακών ιχθύων.

(β) προμήθεια ιχθυοτροφών οι οποίες θα χορηγούνται καθημερινά. Με δεδομένο ότι ο μέσος συντελεστής μετατρεψιμότητας είναι 1,8 για τα εκτρεφόμενα είδη, η ποσότητα της ετήσιας απαιτούμενης τροφής είναι 180 τόνοι. Οι απώλειες των ιχθυοτροφών θα φτάνουν το 2,5 %, (4,5 τόνοι ετησίως).



Τα τελικά προϊόντα της μονάδας θα είναι η παραγωγή των 100 τόνων θαλάσσιων μεσογειακών ιχθύων, που αντιστοιχεί σε ένα τελικό πληθυσμό 271.550 ψαριών μέσου βάρους 380 g. Άλλα προϊόντα δεν προβλέπονται για τις συνοδές υποδομές ούτε για τις χερσαίες υποστηρικτικές εγκαταστάσεις καθώς δεν συντελείται παραγωγική διαδικασία.

Επισημαίνεται ότι σύμφωνα με το «Ειδικό Πλαίσιο Χωροταξικού Σχεδιασμού και Αειφόρου Ανάπτυξης» (υπ' αριθμ. ΚΥΑ 31722/4-11-2011, Φ.Ε.Κ. 2505Β/2011), η θέση της μονάδας στη θέση «Δαφνιάς», Δήμου Ακτίου - Βόνιτσας, Περιφερειακής Ενότητας Αιτωλοακαρνανίας, Περιφέρειας Δυτικής Ελλάδας, ανήκει στις Περιοχές Ανάπτυξης Υδατοκαλλιεργειών Κατηγορίας Δ (Π.Α.Υ. Δ), υποκατηγορία Δ.1 ΑΜΒΡΑΚΙΚΟΣ ΚΟΛΠΟΣ. Σε αυτές τις περιοχές επιτρέπεται ο εκσυγχρονισμός των υφιστάμενων μονάδων.





Επί πλέον, ο φορέας έχει προβεί ήδη στις προβλεπόμενες διαδικασίες – ενέργειες για την άμεση προώθηση των διαδικασιών ίδρυσης Π.Ο.Α.Υ. στην ευρύτερη θαλάσσια περιοχή, η οποία θα συμπεριλαμβάνει τις υπάρχουσες εν λειτουργία μονάδες καθώς και νέες, της ίδιας και άλλων φορέων, σε εφαρμογή της ΚΥΑ 31722/4-11-2011, που αφορά το χωροταξικό σχεδιασμό της δραστηριότητας. Εξ' άλλου, ο φορέας ΑΝΔΡΟΜΕΔΑ Α.Ε. συμμετείχε στην σύσταση Φορέα Διαχείρισης Π.Ο.Α.Υ. στην περιοχή του Αμβρακικού Κόλπου, ο οποίος υπέβαλε σχετικό αίτημα για την θεσμοθέτηση Π.Ο.Α.Υ. στην εν λόγω περιοχή. Η θέση εγκατάστασης και λειτουργίας της πλωτής μονάδας του φορέα καθώς και οι σχετικές συνοδές υποδομές, έχουν συμπεριληφθεί και προβλεφθεί στον σχεδιασμό της Π.Ο.Α.Υ.



Υπόμνημα

-  Σταθμοί παραγωγής γόνου (εκκολαπτήρια)
-  Εγκαταστάσεις συσκευασίας και παραγωγής μη μεταποιημένων αλιευτικών προϊόντων

Κατηγοριοποίηση περιοχών ανάπτυξης υδατοκαλλιεργειών *

-  Α. Περιοχές ιδιαίτερα αναπτυγμένες
-  Β. Περιοχές με περιθώρια περαιτέρω ανάπτυξης
-  Γ. Δυσπρόσιτες περιοχές με σημαντικές δυνατότητες ανάπτυξης των θαλάσσιων υδατοκαλλιεργειών (μικρά νησιά)
-  Δ. Περιοχές με ιδιαίτερη ευαισθησία ως προς το φυσικό και πολιτισμικό περιβάλλον

Εικόνα 2 : Θέση έργου και περιοχές ανάπτυξης υδατοκαλλιεργειών

Η θέση εγκατάστασης της πλωτής μονάδας του φορέα εμπίπτει στις περιοχές του Ευρωπαϊκού Οικολογικού Δικτύου NATURA 2000 και συγκεκριμένα στην Ειδική Ζώνη Διατήρησης (ΕΖΔ) με κωδικό GR2110001 και ονομασία «ΑΜΒΡΑΚΙΚΟΣ ΚΟΛΠΟΣ, ΔΕΛΤΑ ΛΟΥΡΟΥ & ΑΡΑΧΘΟΥ (ΠΕΤΡΑ ΜΥΤΙΚΑΣ, ΕΥΡΥΤΕΡΗ ΠΕΡΙΟΧΗ)», ενώ η θέση της πλωτής μονάδας εμπίπτει εντός Εθνικού Πάρκου Αμβρακικού Κόλπου (ΚΥΑ 11989/2008) και συγκεκριμένα εντός Περιοχής Περιβαλλοντικού Ελέγχου (Ζώνη Γ). Ακόμη, ο Αμβρακικός Κόλπος αποτελεί υγρότοπο Διεθνούς Σημασίας σύμφωνα με τη Σύμβαση Ramsar και στην περιοχή δεν υπάρχουν άλλες προστατευόμενες περιοχές όπως Καταφύγια Άγριας Ζωής, Σημαντικές Περιοχές για τας Πουλιά, Απόλυτης προστασίας της φύσης, Τοπία Ιδιαίτερου Φυσικού Κάλλους, Βιότοποι Corine κλπ.

Οι υδατοκαλλιεργείες είναι συμβατή δραστηριότητα καθώς σύμφωνα με το άρθρο 3 IV της ΚΥΑ 11989/2008, εντός της ζώνης Περιβαλλοντικού Ελέγχου επιτρέπονται όλα τα έργα και δραστηριότητες, πλην των αναφερομένων στις παραγράφους 2 και 3 (του άρθρου 3 IV), εφόσον δεν υπάρχουν άλλες απαγορευτικές διατάξεις.

Στην περιοχή μελέτης με βάση τους Δασικούς Χάρτες του Ελληνικού Κτηματολογίου υφίστανται εκτάσεις που υπάγονται στη δασική νομοθεσία. Συγκεκριμένα, η χερσαία έκταση 4 στρεμμάτων που ζητείται προς ενιαία περιβαλλοντική αδειοδότηση με την πλωτή μονάδα, υπάγεται στις διατάξεις της δασικής νομοθεσίας

Τέλος, Η περιοχή του έργου υπάγεται στην Λεκάνη Απορροής Αχελώου, στο Παράκτιο Υδάτινο Σώμα με κωδικό EL0415C0009N και ονομασία ΝΟΤΙΟΣ ΑΜΒΡΑΚΙΚΟΣ ΚΟΛΠΟΣ, το οποίο έχει χαρακτηριστεί με καλή χημική κατάσταση και ελλιπής οικολογική. Επίσης, βάσει του Μητρώου ταυτοτήτων υδάτων κολύμβησης της Ελλάδας (ΥΠΕΝ - ΕΓΥ), η κοντινότερη παραλία κολύμβησης που παρακολουθείται είναι η παραλία «Βόνιτσα Παναγιά» που απέχει πάνω από 1,5 χλμ. και βρίσκεται σε διαφορετική θαλάσσια περιοχή με την ποιότητα της εν λόγω θαλάσσιας περιοχής να χαρακτηρίζεται εξαιρετική (έτη 2014-2019).

ΕΠΙΣΗΜΑΝΣΕΙΣ

Η υπό εξέταση μονάδα διαθέτει τις κάτωθι εγκρίσεις και γνωμοδοτήσεις :

- Την αρ. 378796/08-08-2023 θετική γνωμοδότηση υπό όρους της Εφορείας Εναλίων Αρχαιοτήτων.
- Την αρ. Φ.901/1027/293217/06-10-2023 θετική γνωμοδότηση υπό όρους του ΓΕΕΘΑ.
- Την αρ. 453017/26-09-2023 θετική γνωμοδότηση υπό όρους της Εφορείας Αρχαιοτήτων Αιτ/νίας & Λευκάδας.
- Την αρ. 349278/24-08-2023 θετική γνωμοδότηση της Υπηρεσίας Νεωτέρων Μνημείων και Τεχνικών Έργων Δυτικής Ελλάδας, Πελ/νήσου & Νοτίου Ιονίου.
- Την αρ. 3122.1-Λ58/64165/15-09-2023 θετική γνωμοδότηση υπό όρους της Δ/νσης Λιμενικών και Κτιριακών Υποδομών του Υπουργείου Ναυτιλίας & Νησιωτικής Πολιτικής.
- Την αρ. 74775/24-08-2023 θετική γνωμοδότηση της Δ/νσης Αγροτικών Υποθέσεων Δυτικής Ελλάδος της Α.Δ.Π.Δ.Ε.Ι.
- Την αρ. 27881/04-09-2023 θετική γνωμοδότηση υπό όρους της Μονάδας Διαχείρισης Προστατευόμενων Περιοχών Κοιλιάδας Αχελώου και Αμβρακικού Κόλπου του ΟΦΥΠΕΚΑ.
- Την αρ. 12729/17-01-2017 Πράξη Χαρακτηρισμού έκτασης συνολικού εμβαδού 4 στρ. στη θέση «Δαφνιά» Τ.Κ. Βόνιτσας, Δ.Ε. Βόνιτσας του Δήμου Ακτίου-Βόνιτσας του Δασαρχείου Αμφιλοχίας.
- Την αρ. 4023/12-10-2009 Απόφαση Αναμίσθωσης θαλάσσιας έκτασης 15 στρ. στη θέση Δαφνιάς, για τη λειτουργία μονάδας ιχθυοκαλλιέργειας σε πλωτούς ιχθυοκλωβούς της εταιρείας ΑΝΔΟΜΕΔΑ Α.Ε. της Δ/νσης

Γεωργικής Ανάπτυξης της Π.Δ.Ε. (πρώην), όπως τροποποιήθηκε με την αρ. 5041/2009 Απόφαση και την 492/41534/19-05-2011 Απόφαση.

- Την αρ. 5438/2009 Σύμβαση Αναμίσθωσης Υδατικής Έκτασης, όπως τροποποιήθηκε με τις αρ. 5629/2010 και 6417/2011 Συμβολαιογραφικές Πράξεις.
- Την αρ. 33/12-01-2000 Άδεια κατασκευής και λειτουργίας μονάδας ιχθυοκαλλιέργειας στη θέση «Δαφνιάς» της Δ/σης Αλιείας της Ν.Α. Αιτ/νίας, όπως τροποποιήθηκε με τις αρ. 1014/26-06-2011, 113340/1375/22-12-2011 και 66734/23-03-2017 Αποφάσεις.
- Την αρ. 225896/863/06-12-2011 Απόφαση χορήγησης κτηνιατρικής άδειας της Δ/σης Κτηνιατρικής της Π.Δ.Ε.
- Την αρ. 1642/51634/11-05-2015 Απόφαση τροποποίησης και ανάκλησης κωδικού αριθμού σε εκμετάλλευση παραγωγής προϊόντων υδατοκαλλιέργειας της Δ/σης Υγείας των Ζώων του Υπουργείου Παραγωγικής Ανασυγκρότησης, Περι/ντος & Ενέργειας.
- Την αρ. 4194/68246/24-08-2011 Ανανέωση-Τροποποίηση Α.Ε.Π.Ο. για τη λειτουργία μονάδας ιχθυοκαλλιέργειας θαλάσσιων μεσογειακών ιχθύων, συνολικής δυναμικότητας 100 τόνων ετησίως – συγκεκριμένα 40 τόνους τσίπουρα, 40 τόνους λαβράκι και 20 τόνους μυτάκι – που βρίσκεται εγκατεστημένη σε θαλάσσια έκταση 15 στρ. στη θέση «Δαφνιάς», Δ. Ακτίου-Βόνιτσας, Ν. Αιτ/νίας, ιδιοκτησίας της εταιρείας «Ανδρομέδα Α.Ε.», όπως παρατάθηκε με την αρ. 690/43908/10-08-2016 Απόφαση.

Όσον αφορά το ιστορικό της εγκατάστασης, αναφέρονται τα ακόλουθα:

- α) Για την θαλάσσια έκταση των 15 στρ., είχε εκδοθεί στο φορέα ΑΝΔΡΟΜΕΔΑ Α.Ε. η υπ' αριθμ. 4023/12-10-2009 Απόφαση αναμίσθωσης και υπογράφηκε το υπ'αρ. 5438/30-12-2009 Συμβόλαιο. Στην συνέχεια εκδόθηκε η υπ'αρ. 5041/30-12-2009 Τροποποίηση Απόφασης μίσθωσης ως προς τα εκτρεφόμενα είδη και υπογράφηκε το υπ'αρ. 5629/30-3-2010 σχετικό Συμβόλαιο. Εν συνεχεία εκδόθηκε η υπ'αρ. 492/41534/19-05-2011 Τροποποίηση της υπ'αρ. 4023/12-10-2009 Απόφασης αναμίσθωσης, ως προς τις συντεταγμένες της πλωτής μονάδας και υπογράφηκε το υπ'αρ. 6417/02-08-2011 σχετικό τροποποιητικό Συμβόλαιο. Για την ανανέωση ισχύος της υπ'αρ. 4023/12-10-2009 Απόφασης Αναμίσθωσης, έχει υποβληθεί έγκαιρα από το φορέα, αίτημα αναμίσθωσης, το οποίο ωστόσο δεν προχώρησε καθώς μετά την έγκριση της παρούσας ΜΠΕ για την ανανέωση των περιβαλλοντικών όρων, μετά την μετατόπιση και τον εκσυγχρονισμό της εν λόγω πλωτής μονάδας και την από κοινού περιβαλλοντική της αδειοδότηση με συνοδές υποδομές και χερσαίες υποστηρικτικές εγκαταστάσεις, θα εκδοθεί σύμφωνα με την κείμενη νομοθεσία, Έγκριση ίδρυσης της πλωτής μονάδας, κατά το Άρθρο 21 του Ν. 4282/2014, ως ισχύει
- β) Για την μονάδα έχει εκδοθεί η υπ'αρ. 4194/68246/24-08-2011 Απόφαση Ανανέωσης και Τροποποίησης Περιβαλλοντικών Όρων, η οποία παρατάθηκε ως προς την ισχύ της έως την 23-8-2021, με την υπ'αρ. 690/43908/10-8-2016 Απόφαση.
- γ) Για τη λειτουργία της μονάδας είχε εκδοθεί η υπ'αρ. 33/12-01-2000 Άδεια λειτουργίας μονάδας ιχθυοκαλλιέργειας, στην επωνυμία ΟΣΤΡΙΑ Α.Ε., η οποία τροποποιήθηκε με την υπ'αρ. 1014/26-6-2001 ως προς την αλλαγή των πλωτών εγκαταστάσεων και εν συνεχεία με την υπ'αρ. 113340/1375/22-12-2011 Απόφαση του Γ.Γ.Α.Δ. Πελοποννήσου, Δυτικής Ελλάδας και Ιονίου, ως προς την επωνυμία του φορέα από ΟΣΤΡΙΑ Α.Ε. σε ΑΝΔΡΟΜΕΔΑ Α.Ε. Στη συνέχεια, μετά την παράταση ισχύος της υπ'αρ. 4194/68246/24-08-2011 Α.Ε.Π.Ο., εκδόθηκε η υπ'αρ. 66734/23-03-2017 σχετική Τροποποίηση Άδειας Ίδρυσης και Λειτουργίας
- δ) Για την πλωτή μονάδα είχε επίσης εκδοθεί η υπ'αρ. 92381/1877/26-10-2011 Άδεια Χρήσης Νερού. Επίσης, για τη μονάδα έχει εκδοθεί η υπ'αρ. 225896/863/6-12-2011 Κτηνιατρική Άδεια και η υπ'αρ. 756/18884/16-02-2012 Απόφαση χορήγησης κωδικού αριθμού κτηνιατρικής, όπως αυτή τροποποιήθηκε με την υπ'αρ. 1642/51634/11-5-2015 Απόφαση.
- ε) Για τη μετατόπιση της πλωτής μονάδας η οποία εξετάζεται στην παρούσα μελέτη, έχουν υποβληθεί τα υπ'αρ. 124521/19-6-2018 και υπ'αρ. 201349/19-9-2018 αιτήματα του φορέα με συνημμένη Τεχνική Έκθεση, στη Διεύθυνση Αγροτικών Υποθέσεων Δυτικής Ελλάδας. Το σχετικό αίτημα διαβιβάστηκε με το υπ'αρ. 202200/20-9-2018 έγγραφο της Υπηρεσίας και λήφθηκαν οι εξής θετικές γνωμοδοτήσεις:
 - Η υπ'αρ. 331425/7003/2-10-2018 θετική γνωμοδότηση της Εφορίας Εναλίων Αρχαιοτήτων του Υπουργείου Πολιτισμού και Αθλητισμού.
 - Το υπ'αρ. Φ.919.33512/1/18/11-12-2018 έγγραφο της Υπηρεσίας Φάρων του ΓΕΝ.
 - Το υπ'αρ. Φ.919.33512/1/19/5-6-2019 έγγραφο της Υπηρεσίας Φάρων του ΓΕΝ με οδηγίες φωτοσήμανσης της μονάδας.
 - Η υπ'αρ. 7025/995/15-1-2020 θετική γνωμοδότηση του Τμήματος Αλιείας της Π.Ε. Αιτ/νίας.

Τέλος, η υπό εξέταση ΜΠΕ συνοδεύεται από σχετικές αναλύσεις ποιότητας θαλασσινού νερού, ποιότητας θαλασσινού ιζήματος, παραμέτρων περιβαλλοντικής παρακολούθησης καθώς και από Μελέτη φυτοβενθικών και ζωοβενθικών βιοκοινωνιών και Ειδικής Οικολογικής Αξιολόγησης.

ΠΑΡΑΤΗΡΗΣΕΙΣ ΥΠΗΡΕΣΙΑΣ

Να τηρηθούν τα προβλεπόμενα στην Μ.Π.Ε. του έργου και να εξασφαλιστούν όλες οι απαιτούμενες εγκρίσεις – αδειοδοτήσεις και ειδικότερα τα παρακάτω:

1. Ο φορέας να λαμβάνει όλα τα απαραίτητα μέτρα για την αντιμετώπιση περιστατικών ρύπανσης από πετρέλαιο και άλλες επιβλαβείς ουσίες. Πιο συγκεκριμένα απαιτείται η ύπαρξη εξοπλισμού πρόληψης και καταπολέμησης ρύπανσης της θάλασσας από πετρελαιοειδή (πλωτά φράγματα, απορροφητικά υλικά κλπ.) εγκεκριμένου τύπου (Π.Δ. 11/2002 «Εθνικό σχέδιο έκτακτης ανάγκης για την αντιμετώπιση περιστατικών ρύπανσης από πετρέλαιο και άλλες επιβλαβείς ουσίες»).
2. Ο φορέας θα πρέπει να λαμβάνει όλα τα αναγκαία μέτρα και να είναι σε συνεχή επαφή και συνεννόηση με την αρμόδια Λιμενική Αρχή για τη τήρηση της ασφάλειας της ναυσιπλοΐας στη περιοχή.
3. Η σήμανση και οριοθέτηση των εγκαταστάσεων να γίνει σύμφωνα με τις υποδείξεις του Γενικού Επιτελείου Ναυτικού και τις υποδείξεις της Υπηρεσίας Φάρων.
4. Η τοποθέτηση των συστοιχιών των κλωθών εκτροφής, να γίνει με τέτοιο προσανατολισμό ώστε να σχηματίζει γωνία μικρότερη των 90ο προς την κατεύθυνση των επικρατούντων ρευμάτων στην περιοχή.
5. Τα υλικά κατασκευής του πλωτού εξοπλισμού της μονάδας εκτροφής (κλωβοί εκτροφής και διαχείρισης, εξέδρες εργασίας, αγκυροβόλια, κ.λ.π.) να μην περιέχουν ουσίες που θεωρούνται επικίνδυνες σύμφωνα με την ισχύουσα νομοθεσία, για το θαλάσσιο περιβάλλον.
6. Η χρησιμοποιούμενη τροφή θα πρέπει να είναι άριστης πιστοποιημένης ποιότητας και η διασπορά της να γίνεται σε όλη την έκταση των ιχθυοκλωθών. Να μη χορηγούνται τροφές βασισμένες σε γενετικά τροποποιημένες Α' ύλες. Για την εξασφάλιση της άριστης ποιότητας τελικού προϊόντος και την μέγιστη ασφάλεια του καταναλωτή να χρησιμοποιούνται ιχθυοτροφές οι οποίες περιέχουν θαλάσσιες προέλευσης πρώτες ύλες όπως ιχθυάλευρα, ιχθυέλαια, γαριδάλευρα καθώς και άλευρα φυτικής προέλευσης, λεκιθίνες, βιταμίνες και ιχνοστοιχεία και οι οποίες :
 - δεν περιέχουν κρεατάλευρα, οστεάλευρα, αιματάλευρα ή πτεράλευρα και γενικά πάσης φύσεως ύλες προερχόμενες από χερσαία ζώα (θηλαστικά ή πτηνά).
 - δεν περιέχουν φυτικές ύλες προερχόμενες από γενετικά τροποποιημένους οργανισμούς.
 - δεν περιέχουν ανεπιθύμητες ή απαγορευμένες ουσίες.
7. Η χορήγηση της τροφής να γίνεται με βάση επιστημονικά και όχι μόνο εμπειρικά κριτήρια, λαμβάνοντας υπόψη τις εποχιακές διακυμάνσεις των φυσικοχημικών χαρακτηριστικών του θαλάσσιου περιβάλλοντος και ανάλογα με τις διατροφικές απαιτήσεις των ψαριών σε κάθε είδος και ηλικιακό στάδιο. Πριν την χορήγησή της η τροφή θα πρέπει να κοσκινίζεται, έτσι ώστε να απομακρύνεται η σκόνη από το θρυμματισμό των συμπύκτων και να εξασφαλίζεται ικανοποιητική πλευστότητα για άμεση κατανάλωση από τα ψάρια και αποφυγή απωλειών με συνέπεια επιβάρυνση θαλάσσιου περιβάλλοντος. Να τηρείται ειδικό βιβλίο με καταγεγραμμένες τις χορηγούμενες ποσότητες τροφής ανά ημέρα.
8. Για την εξασφάλιση της αποικοδόμησης της τροφής, η οποία διαφεύγει κατά τη διαδικασία χορήγησής της, απαγορεύεται η αλίευση και η παγίδευση των ελεύθερων ψαριών εντός και πλησίον της μισθωμένης θαλάσσιας έκτασης.
9. Η αγκύρωση των πλωτών ιχθυοκλωθών να ακολουθεί τους κανόνες αγκυροβόλησης, προκειμένου να εξασφαλίζεται η ευστάθεια κι η ασφάλεια των εγκαταστάσεων και των εργαζομένων.
10. Με ευθύνη του φορέα λειτουργία της δραστηριότητας να λαμβάνει χώρα οι αναφερόμενες μετρήσεις στην αρ. πρωτ. ΥΠΕΝ/ΔΙΠΑ/121634/7242/20.12.2019 Εγκύκλιο του ΥΠΕΝ με θέμα «Καθορισμός παραμέτρων περιβαλλοντικής παρακολούθησης στις μονάδες θαλάσσιας υδατοκαλλιέργειας» (ΑΔΑ: 65ΚΦ4653Π8-ΨΚΙ). Τα αποτελέσματα των παραπάνω μετρήσεων παρακολούθησης να τηρούνται σε έντυπο ή και ηλεκτρονικό αρχείο στην έδρα του φορέα λειτουργίας της μονάδας. Κάθε έτος να συντάσσεται συνοπτική έκθεση με τα αποτελέσματα των παραπάνω μετρήσεων, την αξιολόγηση των επιπτώσεων του έργου στην κατάσταση διατήρησης του θαλάσσιου περιβάλλοντος και προτάσεις για τυχόν απαραίτητες τροποποιήσεις στη μεθοδολογία παρακολούθησης ή και λειτουργίας της μονάδας και να αποστέλλεται στο Τμ. Αλιείας της Δ/σης Αγρ. Ανάπτυξης και Κτηνιατρικής Π.Ε. Αιτ/νίας.
11. Ο φορέας της δραστηριότητας είναι υποχρεωμένος να καταθέτει ετησίως στο Τμ. Αλιείας της Δ/σης Αγρ. Ανάπτυξης Π.Ε. Αιτ/νίας, αντίγραφα των δελτίων αγοράς γόνου και πώλησης ιχθύων.

12. Τα δίκτυα των ιχθυοκλωβών θα πρέπει να διατηρούνται καθαρά, ώστε να εξασφαλίζουν τη μέγιστη δυνατή κυκλοφορία του νερού και η αλλαγή τους να γίνεται κάθε φορά που η κατάσταση καθαριότητάς τους καθώς και το μέγεθος των ψαριών, επιβάλλει.
13. Η μονάδα οφείλει να τηρεί ειδικό βιβλίο ή ηλεκτρονικό αρχείο με τα απαραίτητα στοιχεία ανά κλωβό ώστε να μπορεί να ελεγχθεί η ιχθυοφόρτιση, το είδος των εκτρεφόμενων ψαριών και οποιαδήποτε άλλη πληροφορία που αφορά την παραγωγική διαδικασία.
14. Η διαχείριση των μη αναλώσιμων υποπροϊόντων (νεκρών και άρρωστων ψαριών) της μονάδας, να γίνεται σύμφωνα με τις προδιαγραφές του Κανονισμού 1069/2009/ΕΚ και του Κανονισμού 1442/2011/ΕΚ καθώς και με τα προβλεπόμενα στην αριθμ. 4881/130319/24-12-2012 Εγκύκλιο της Δ/σης Κτηνιατρικής Δημόσιας Υγείας του Υπουργείου Αγροτικής Ανάπτυξης & Τροφίμων «Επικαιροποίηση Εγκυκλίων, Υποχρεώσεις Παραγωγών, Ταξινόμηση Ζωικών Υποπροϊόντων» Υπουργείου Γεωργίας.
15. Να λαμβάνει χώρα η καταχώριση στο Ηλεκτρονικό Μητρώο Αποβλήτων (Η.Μ.Α.) σύμφωνα με τις διατάξεις του αρ. 42 του Ν.4042/2012 (Α'24) και της Κ.Υ.Α. 43942/4026/2016 (ΦΕΚ 2992 Β'/2016), όπως τροποποιήθηκε και ισχύει.
16. Η μονάδα οφείλει να συμμορφωθεί άμεσα στις απαιτήσεις που θα προκύψουν, σε περίπτωση καθορισμού Π.Ο.Α.Υ. για τη περιοχή είτε εντασσόμενη εντός της Π.Ο.Α.Υ., είτε τηρώντας τις απαιτούμενες αποστάσεις απ' αυτή που ορίζονται στο Ειδικό Πλαίσιο Χωροταξικού Σχεδιασμού και Αειφόρου Ανάπτυξης για τις υδατοκαλλιέργειες.
17. Μετά την παύση λειτουργίας της μονάδας, η εταιρεία οφείλει να επαναφέρει στην αρχική κατάσταση την θαλάσσια έκταση που εγκρίνεται (απομάκρυνση πλωτών εγκαταστάσεων, αγκυροβολίων, περισυλλογή παντός είδους απορριμμάτων κ.λ.π.).

Ο Πρόεδρος πρότεινε τη **θετική** γνωμοδότηση επί της ΜΠΕ του θέματος, με βάση τις ανωτέρω επισημάνσεις της υπηρεσίας.

Η Επιτροπή Περιβάλλοντος και Φυσικών Πόρων Περιφερειακού Συμβουλίου Δυτικής Ελλάδας, έχοντας υπόψη:

- 1) Τις διατάξεις του Ν.3852/2010 (ΦΕΚ/Α'/87) «Νέα Αρχιτεκτονική της Αυτοδιοίκησης και της Αποκεντρωμένης Διοίκησης - Πρόγραμμα Καλλικράτης» και ειδικότερα τα άρθρα 164 & 186, όπως ισχύουν σήμερα.
- 2) Την υπ' αριθ. 248595/2016 (ΦΕΚ/Β'/4309/30.12.2016) απόφαση Γενικού Γραμματέα Αποκεντρωμένης Διοίκησης Πελοποννήσου, Δυτικής Ελλάδας και Ιονίου «Τροποποίηση του Οργανισμού Εσωτερικής Υπηρεσίας της Περιφέρειας Δυτικής Ελλάδας», όπως ισχύει.
- 3) την υπ' αρ. 07/27-01-2022 (ΦΕΚ 624/Β/14.02.2022) Απόφαση του Περιφερειακού Συμβουλίου, περί σύστασης Επιτροπής Περιβάλλοντος και Φυσικών Πόρων Περιφερειακού Συμβουλίου Δυτικής Ελλάδας.
- 4) Την υπ' αριθ. 08/27-01-2022 (ΑΔΑ: 6ΩΝΜ7Λ6-917) απόφαση του Περιφερειακού Συμβουλίου Δυτικής Ελλάδας, περί συγκρότησης της Επιτροπής Περιβάλλοντος και Φυσικών Πόρων ΠΣ ΔΕ.
- 5) Το ισχύον κανονιστικό και θεσμικό πλαίσιο για την προστασία του περιβάλλοντος.
- 6) Τις διατάξεις του Ν.4014/2011 (ΦΕΚ/Α'/209) «Περιβαλλοντική αδειοδότηση έργων και δραστηριοτήτων, ρύθμιση αυθαιρέτων σε συνάρτηση με δημιουργία περιβαλλοντικού ισοζυγίου και άλλες διατάξεις αρμοδιότητας Υπουργείου Περιβάλλοντος» όπως ισχύει.

- 7) Τις διατάξεις της ΚΥΑ οικ.1649/45/14.01.2014 (ΦΕΚ/Β'/45/15.01.2014).
- 8) Τις διατάξεις του Ν.4685/2020 (ΦΕΚ 92/Α/7-5-2020) «Εκσυγχρονισμός περιβαλλοντικής νομοθεσίας, ενσωμάτωση στην ελληνική νομοθεσία των Οδηγιών 2018/844 και 2019/692 του Ευρωπαϊκού Κοινοβουλίου και του Συμβουλίου και λοιπές διατάξεις».
- 9) Την υπ' αριθ. πρωτ. 65264/19-07-2023 Μ.Π.Ε. του έργου του θέματος (Α.Δ. Πελοποννήσου, Δυτικής Ελλάδας & Ιονίου, Δ/νση ΠΕΧΩΣΧ (αρμόδια περιβαλλοντική αρχή)).
- 10) Το ανωτέρω έγγραφο με τις απόψεις της υπηρεσίας και την πρόταση του Προέδρου.

ΟΜΟΦΩΝΑ ΑΠΟΦΑΣΙΖΕΙ

Γνωμοδοτεί θετικά επί της Μελέτης Περιβαλλοντικών Επιπτώσεων για την περιβαλλοντική αδειοδότηση υφιστάμενης μονάδας ιχθυοκαλλιέργειας στη θέση «Δαφνιάς», Δήμου Ακτίου – Βόνιτσας, Π.Ε. Αιτωλοακαρνανίας (ΠΕΤ 2106560820).

Λευκό ψήφισε ο Περιφερειακός Σύμβουλος και μέλος της Επιτροπής κ. Μωραΐτης Νικόλαος.

Το παρόν πρακτικό αφού συντάχθηκε, διαβάστηκε και βεβαιώθηκε, υπογράφεται ως ακολούθως.

Ο ΠΡΟΕΔΡΟΣ

ΛΑΜΠΡΟΣ ΔΗΜΗΤΡΟΓΙΑΝΝΗΣ

Η ΑΝΤΙΠΡΟΕΔΡΟΣ

ΤΑ ΜΕΛΗ

Ακριβές απόσπασμα από τα πρακτικά συνεδριάσεων της Επιτροπής Περιβάλλοντος και Φυσικών Πόρων της Περιφέρειας Δυτικής Ελλάδας.

Η Γραμματέας

Καρακωνσταντή Μαρία-Ηλίζα